

LEGENDA



RAZVOJ I UREĐENJE NASELJA

-  MJEŠOVITA NAMJENA
M1 - pretežito stambena
-  GOSPODARSKA NAMJENA - POSLOVNA
K1-1 - pretežito uslužna, K1-2 - pretežito uslužna
-  GOSPODARSKA NAMJENA - POSLOVNA
K2-2 - pretežito trgovačka-amfiteatar
-  SPORTSKO-REKREACIJSKA NAMJENA
R6 - bočalište
-  JAVNE ZELENE POVRŠINE
Z1 - javni park, Z2 - dječje igralište

POVRŠINE INFRASTRUKTURNIH SUSTAVA

PROMET

CESTOVNI PROMET




-  JAVNO PARKIRALIŠTE
-  DIZALICA ZA BRODOVE I ČAMCE

ELEKTROENERGETIKA

-  TRAFOSTANICA - PLANIRANA



OBLICI KORIŠTENJA I NAČIN GRADNJE

OBLICI KORIŠTENJA

-  REKONSTRUKCIJA, INTERPOLACIJA
-  NOVA GRADNJA
-  LUKA OTVORENA ZA JAVNI PROMET
LO-1, LO-2, LO-4 - kopneni dio, LO-3 - morski dio

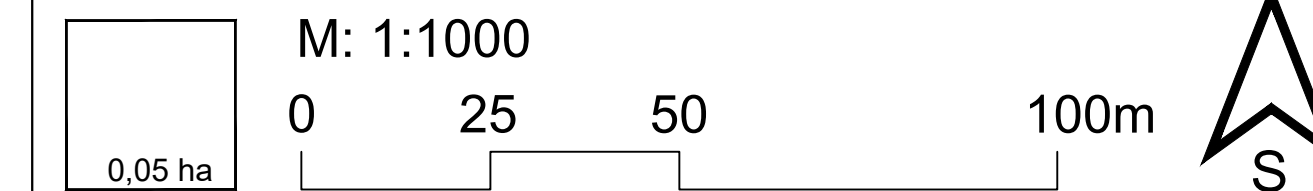
UVJETI KORIŠTENJA

VODE I MORE



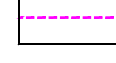



-  LUČKO PODRUČJE
-  NAČELNA ORGANIZACIJA PONTONA U KOMUNALNIM LUKAMA

Zadarska županija Općina Preko URBANISTIČKI PLAN UREĐENJA LUKE UGLJAN/SELO

Način i uvjeti gradnje



GRANICE:

-  obuhvat urbanističkog plana uređenja
-  zaštićeni obalni pojas od 70 m
-  obalna crta
-  nova obalna crta
-  rub novih lukobrana
-  plićak

IZVORNIK

ZADARSKA ŽUPANIJA OPĆINA PREKO

Naziv prostornog plana: **URBANISTIČKI PLAN UREĐENJA LUKE UGLJAN/SELO**

Naziv kartografskog prikaza: Način i uvjeti gradnje

Broj kartografskog prikaza: 4. Mjerilo kartografskog prikaza: 1:1.000

Odluka o izradi prostornog plana (službeno glasilo): "Službeni glasnik općine Preko" br. 5/23
Odluka predstavničkog tijela o donošenju plana (službeno glasilo): "Službeni glasnik općine Preko" br. 05/2025.

Javna rasprava (datum objave): „Zadarski list“ od 5. prosinca 2023. www.mpgi.gov.hr od 5. prosinca 2023. www.opcina-preko.hr od 5. prosinca 2023.
Ponovna javna rasprava (datum objave): „Zadarski list“ od 9. srpnja 2024. www.mpgi.gov.hr od 9. srpnja 2024. www.opcina-preko.hr od 9. srpnja 2024.

Javni uvid održan: od: 13. prosinca 2023. do: 11. siječnja 2024.
Javni uvid ponovne javne rasprave održan: od: 17. srpnja 2024. do: 24. srpnja 2024.

Pečat tijela odgovornog za provođenje javne rasprave: Odgovorna osoba za provođenje javne rasprave:

Dražena Strihčić, mag.educ.philol.germ.et angl.

Suglasnost Ministarstva na plan prema članku 108. Zakona o prostornom uređenju (Narodne novine 153/13, 65/17, 114/18, 39/19, 98/19 i 67/23), broj suglasnosti: KLASA: 350-02/24-16/64, URBROJ: 531-06-01-01-25-8, datum 01.10.2025., Zagreb

Pravna osoba/tijelo koje je izradilo plan: "DS projekti" d.o.o. adresa: Prespanska 25, 10000 Zagreb

Pečat pravne osobe/tijela koje je izradilo plan: Odgovorna osoba:

Direktor: Domagoj Sinković, mag.ing.aedif.

Odgovorni voditelj izrade nacrtu prijedloga plana: Dunja Kos-Pleteš, dipl.ing.arh.

Stručni tim u izradi plana: 1. Dunja Kos-Pleteš, dipl.ing.arh. 3. Rešad Švraka, dipl.ing.el. 2. Mario Krpanić, mag.geogr. 4. Domagoj Sinković, mag.ing.aedif.

Pečat predstavničkog tijela: Predsjednik predstavničkog tijela:

Jasminka Luštica

Istovjetnost ovog prostornog plana s izvornikom ovjerava: Pečat nadležnog tijela:

(ime, prezime i potpis)