








LEGENDA

RAZVOJ I UREĐENJE DIJELA NASELJA I LUČKOG PODRUČJA

-  MJEŠOVITA NAMJENA
M1 - pretežito stambena
-  GOSPODARSKA NAMJENA - POSLOVNA
K1-1 - pretežito uslužna, K1-2 - pretežito uslužna
-  GOSPODARSKA NAMJENA - POSLOVNA
K2-2 - pretežito trgovačka-amfiteatar
-  SPORTSKO-REKREACIJSKA NAMJENA
R6 - bočalište
-  JAVNE ZELENE POVRŠINE
Z1 - javni park, Z2 - dječje igralište

POVRŠINE INFRASTRUKTURNIH SUSTAVA

PROMET

-  JAVNO PARKIRALIŠTE
-  DIZALICA ZA BRODOVE I ČAMCE

ELEKTROENERGETIKA

-  TRAFOSTANICA - PLANIRANA

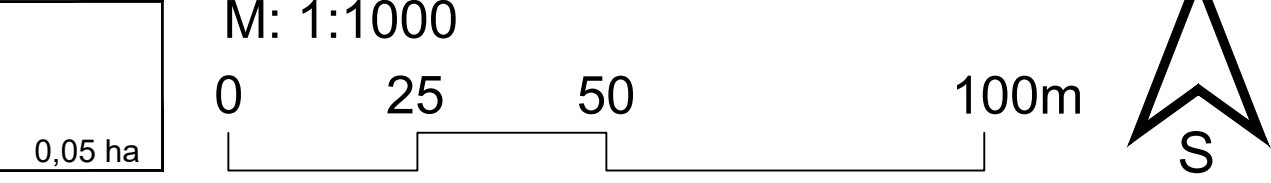



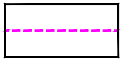



POVIJESNI SKLOPOVI I GRAĐEVINE

ARHEOLOŠKA BAŠTINA

-  PRETPOSTAVLJENO ARHEOLOŠKO NALAZIŠTE - PODMORSKO

KRAJOBRAZ

-  TOČKE I POTEZI ZNAČAJNI ZA PANORAMSKE VRIJEDNOSTI KRAJOBRAZA

Zadarska županija Općina Preko	
URBANISTIČKI PLAN UREĐENJA LUKE UGLJAN/SELO	
Uvjeti korištenja, uređenja i zaštite površina	
 M: 1:1000 0 25 50 100m 0,05 ha	 S
GRANICE: <ul style="list-style-type: none">  obuhvat urbanističkog plana uređenja  zaštićeni obalni pojas od 70 m  obalna crta  nova obalna crta  rub novih lukobrana  pličak 	
IZVORNIK	
ZADARSKA ŽUPANIJA OPĆINA PREKO	
Naziv prostornog plana: URBANISTIČKI PLAN UREĐENJA LUKE UGLJAN/SELO	
Naziv kartografskog prikaza: Uvjeti korištenja, uređenja i zaštite površina	Mjerilo kartografskog prikaza: 1:1.000
Broj kartografskog prikaza: 3.	Odluka predstavničkog tijela o donošenju plana (službeno glasilo): "Službeni glasnik općine Preko" br. 05/2025.
Odluka o izradi prostornog plana (službeno glasilo): "Službeni glasnik općine Preko" br. 5/23	Javni uvid održan: od: 13. prosinca 2023. do: 11. siječnja 2024. Javni uvid ponovne javne rasprave održan: od: 17. srpnja 2024. do: 24. srpnja 2024.
Javna rasprava (datum objave): „Zadarski list“ od 5. prosinca 2023. www.mpgi.gov.hr od 5. prosinca 2023. www.opcina-preko.hr od 5. prosinca 2023. Ponovna javna rasprava (datum objave): „Zadarski list“ od 9. srpnja 2024. www.mpgi.gov.hr od 9. srpnja 2024. www.opcina-preko.hr od 9. srpnja 2024.	Odgovorna osoba za provođenje javne rasprave: Dražena Strihčić, mag.educ.philol.germ.et.angl.
Pečat tijela odgovornog za provođenje javne rasprave:	
Suglasnost Ministarstva na plan prema članku 108. Zakona o prostornom uređenju (Narodne novine 153/13, 65/17, 114/18, 39/19, 98/19 i 67/23), broj suglasnosti: KLASA: 350-02/24-16/64, URBROJ: 531-06-01-01-25-8, datum 01.10.2025., Zagreb	
Pravna osoba/tijelo koje je izradilo plan: "DS projekti" d.o.o. adresa : Prespanska 25, 10000 Zagreb	
Pečat pravne osobe/tijela koje je izradilo plan:	Odgovorna osoba: Direktor: Domagoj Sinković, mag.ing.aedif.
Odgovorni voditelj izrade nacrtu prijedloga plana: Dunja Kos-Pleteš, dipl.ing.arh.	
Stručni tim u izradi plana: 1. Dunja Kos-Pleteš, dipl.ing.arh. 2. Mario Krpanić, mag.geogr.	3. Rešad Švraka, dipl.ing.el. 4. Domagoj Sinković, mag.ing.aedif.
Pečat predstavničkog tijela:	Predsjednik predstavničkog tijela: Jasminka Luštica
Istovjetnost ovog prostornog plana s izvornikom ovjerava:	Pečat nadležnog tijela:
(ime, prezime i potpis)	