

LEGENDA



RAZVOJ I UREĐENJE DIJELA NASELJA I LUČKOG PODRUČJA

-  MJEŠOVITA NAMJENA
M1 - pretežito stambena
-  GOSPODARSKA NAMJENA - POSLOVNA
K1-1 - pretežito uslužna, K1-2 - pretežito uslužna
-  GOSPODARSKA NAMJENA - POSLOVNA
K2-2 - pretežito trgovačka-amfiteatar
-  SPORTSKO-REKREACIJSKA NAMJENA
R6 - bočalište
-  JAVNE ZELENE POVRŠINE
Z1 - javni park, Z2 - dječje igralište

POVRŠINE INFRASTRUKTURNIH SUSTAVA

PROMET

CESTOVNI PROMET






-  JAVNO PARKIRALIŠTE
-  DIZALICA ZA BRODOVE I ČAMCE

ELEKTROENERGETIKA

-  TRAFOSTANICA - PLANIRANA


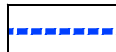
VODNOGOSPODARSKI SUSTAV

ODVODNJA OTPADNIH VODA

-  ODVODNJA
-  ODVODNJA - PLANIRANA
-  CRPNA STANICA
-  PREKIDNO OKNO
-  TOČKA ZA PREUZIMANJE OTPADNIH VODA SA BRODOVA

Ø 250 PROFIL CIJEVI

VODOOPSKRBA

-  VODOVOD
-  VODOVOD - PLANIRANI

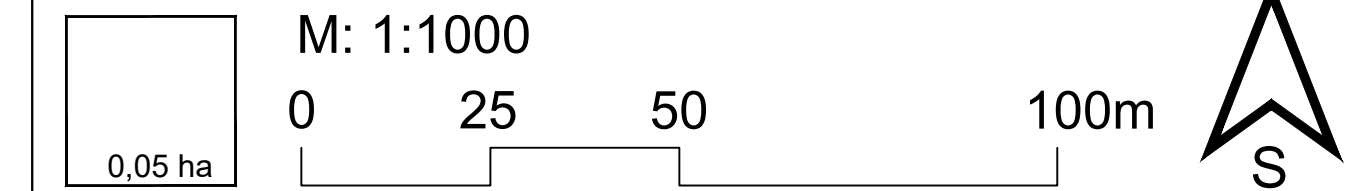
Ø 250 PROFIL CIJEVI

OBRADA, SKLADIŠTENJE I ODLAGANJE OTPADA







-  PLANIRANO ODLAGALIŠTE OTPADA

Zadarska županija Općina Preko URBANISTIČKI PLAN UREĐENJA LUKE UGLJAN/SELO

Prometna, ulična i komunalna infrastrukturna mreža 2.C. VODOOPSKRBA I ODVODNJA



GRANICE:

-  obuhvat urbanističkog plana uređenja
-  zaštićeni obalni pojas od 70 m
-  obalna crta
-  nova obalna crta
-  rub novih lukobrana
-  plićak

IZVORNIK

ZADARSKA ŽUPANIJA OPĆINA PREKO	
Naziv prostornog plana: URBANISTIČKI PLAN UREĐENJA LUKE UGLJAN/SELO	
Naziv kartografskog prikaza: Vodoopskrba i odvodnja	Mjerilo kartografskog prikaza: 1:1.000
Broj kartografskog prikaza: 2.C.	Odluka o izradi prostornog plana (službeno glasilo): "Službeni glasnik općine Preko" br. 5/23
Odluka predstavničkog tijela o donošenju plana (službeno glasilo): "Službeni glasnik općine Preko" br. 05/2025.	Javni uvid održan: od: 13. prosinca 2023. do: 11. siječnja 2024. Javni uvid ponovne javne rasprave održan: od: 17. srpnja 2024. do: 24. srpnja 2024.
Javna rasprava (datum objave): „Zadarski list“ od 5. prosinca 2023. www.mpgi.gov.hr od 5. prosinca 2023. www.opcina-preko.hr od 5. prosinca 2023. Ponovna javna rasprava (datum objave): „Zadarski list“ od 9. srpnja 2024. www.mpgi.gov.hr od 9. srpnja 2024. www.opcina-preko.hr od 9. srpnja 2024.	Pečat tijela odgovornog za provođenje javne rasprave: Dražena Strihčić, mag.educ.philol.germ.et.angl.
Suglasnost Ministarstva na plan prema članku 108. Zakona o prostornom uređenju (Narodne novine 153/13, 65/17, 114/18, 39/19, 98/19 i 67/23), broj suglasnosti: KLASA: 350-02/24-16/64, URBROJ: 531-06-01-01-25-8, datum 01.10.2025., Zagreb	
Pravna osoba/tijelo koje je izradilo plan: "DS projekti" d.o.o. adresa : Prespanska 25, 10000 Zagreb	
Pečat pravne osobe/tijela koje je izradilo plan:	Odgovorna osoba: Direktor: Domagoj Sinković, mag.ing.aedif.
Odgovorni voditelj izrade nacрта prijedloga plana: Dunja Kos-Pleteš, dipl.ing.arh.	
Stručni tim u izradi plana: 1. Dunja Kos-Pleteš, dipl.ing.arh. 2. Mario Krpanić, mag.geogr.	3. Rešad Švraka, dipl.ing.el. 4. Domagoj Sinković, mag.ing.aedif.
Pečat predstavničkog tijela:	Predsjednik predstavničkog tijela: Jasminka Luštica
Istovjetnost ovog prostornog plana s izvornikom ovjerava:	Pečat nadležnog tijela: (ime, prezime i potpis)