


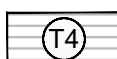




## LEGENDA




### RAZVOJ I UREĐENJE DIJELA NASELJA I LUČKOG PODRUČJA

-  GOSPODARSKA NAMJENA - POSLOVNA  
K1-1 - pretežito uslužna, K1-2 - pretežito uslužna
-  GOSPODARSKA NAMJENA - POSLOVNA  
K2-1 - pretežito trgovačka-dućan, K2-2 - pretežito trgovačka-amfiteatar  
K2-3 - pretežito trgovačka-dućan
-  GOSPODARSKA NAMJENA  
K4 - tržnica i ribarnica
-  GOSPODARSKA NAMJENA  
T4 - ugostiteljsko-turistička
-  SPORTSKO-REKREACIJSKA NAMJENA  
R6 - bočalište
-  JAVNE ZELENE POVRŠINE  
Z1 - javni park, Z2 - dječje igralište

### POVRŠINE INFRASTRUKTURNIH SUSTAVA

#### PROMET

##### CESTOVNI PROMET




-  JAVNO PARKIRALIŠTE
-  JAVNO PARKIRALIŠTE  
LO - javno parkiralište za potrebe luke otvorene za javni promet
-  DIZALICA ZA BRODOVE I ČAMCE

### POŠTA I TELEKOMUNIKACIJE








#### TELEFONSKA MREŽA

-  MJESNA TELEFONSKA CENTRALA (UPS)

#### VODOVI I KANALI

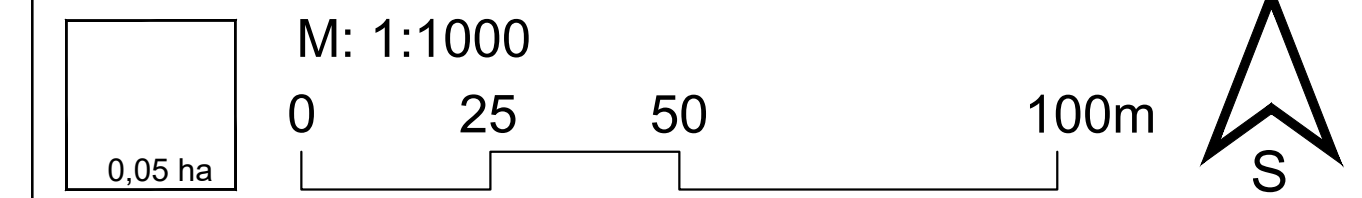
-  MAGISTRALNI (SVJETLOVODNI) KANALI (SVK)
-  KORISNIČKI I SPOJNI VODOVI I KANALI
-  TK PODZEMNI VOD - PLANIRANI

#### ELEKTROENERGETIKA



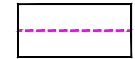



-  ELEKTRIKA 10(20)kV VOD  
podzemni vod
-  ELEKTRIKA 10(20)kV VOD - PLANIRANI  
podzemni vod
-  ELEKTRIKA 0.4kV VOD - PLANIRANI  
podzemni vod
-  ELEKTRIKA UKIDANJE 0.4kV VODA  
zračni vod
-  VOD JAVNE RASVJETE
-  VOD JAVNE RASVJETE - PLANIRANI
-  TRAFOSTANICA - PLANIRANA

# Zadarska županija Općina Preko URBANISTIČKI PLAN UREĐENJA LUKE UGLJAN/SELO

## Prometna, ulična i komunalna infrastrukturna mreža 2.B. ENERGETSKI SUSTAV I ELEKTRONIČKE KOMUNIKACIJE



### GRANICE:

-  obuhvat urbanističkog plana uređenja
-  zaštićeni obalni pojas od 70 m
-  obalna crta
-  nova obalna crta
-  rub novih lukobrana
-  plićak

### RIJEĐLOG ZA PONOVNU JAVNU RASPRAVU

ZADARSKA ŽUPANIJA OPĆINA PREKO	
Naziv prostornog plana: <b>URBANISTIČKI PLAN UREĐENJA LUKE UGLJAN/SELO</b>	
Naziv kartografskog prikaza: Energetski sustav i elektroničke komunikacije	
Broj kartografskog prikaza: 2.B.	Mjerilo kartografskog prikaza: 1:1.000
Odluka o izradi prostornog plana (službeno glasilo): "Službeni glasnik općine Preko" br. 5/23	Odluka predstavničkog tijela o donošenju plana (službeno glasilo):
Javna rasprava (datum objave): „Zadarski list“ od 4. prosinca 2023. www.mpgi.gov.hr od 4. prosinca 2023. www.opcina-preko.hr od 4. prosinca 2023.	Javni uvid održan: od: 13. prosinca 2023. do: 11. siječnja 2024. Javni uvid ponovne javne rasprave održan: od: 17. srpnja 2024. do: 24. srpnja 2024.
Ponovna javna rasprava (datum objave): „Zadarski list“ od 9. srpnja 2024. www.mpgi.gov.hr od 9. srpnja 2024. www.opcina-preko.hr od 9. srpnja 2024.	Odgovorna osoba za provođenje javne rasprave:  Dražena Strihić, mag.educ.philol.germ.et angl.
Suglasnost Ministarstva na plan prema članku 108. Zakona o prostornom uređenju (NN 153/13, 65/17, 114/18, 39/19, 98/19) broj suglasnosti: KLASA: , URBROJ: , datum , Zagreb	
Pravna osoba/tijelo koje je izradilo plan: <b>"DS projekti" d.o.o.</b> adresa : Prespanska 25, 10000 Zagreb	
Pečat pravne osobe/tijela koje je izradilo plan:	Odgovorna osoba:  Direktor: Domagoj Sinković, mag.ing.aedif.
Odgovorni voditelj izrade nacrtu prijedloga plana: Dunja Kos-Pleteš, dipl.ing.arh.	
Stručni tim u izradi plana: 1. Dunja Kos-Pleteš, dipl.ing.arh. 2. Mario Krpanić, mag.geogr.	
3. Rešad Švraka, dipl.ing.el. 4. Domagoj Sinković, mag.ing.aedif.	
Pečat predstavničkog tijela:	Predsjednik predstavničkog tijela:  Ingrid Melada, prof.
Istovjetnost ovog prostornog plana s izvornikom ovjerava:	Pečat nadležnog tijela:  (ime, prezime i potpis)