


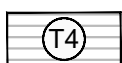




## LEGENDA






### RAZVOJ I UREĐENJE DIJELA NASELJA I LUČKOG PODRUČJA

-  GOSPODARSKA NAMJENA - POSLOVNA  
K1-1 - pretežito uslužna, K1-2 - pretežito uslužna
-  GOSPODARSKA NAMJENA - POSLOVNA  
K2-1 - pretežito trgovačka-dućan, K2-2 - pretežito trgovačka-amfiteatar  
K2-3 - pretežito trgovačka-dućan
-  GOSPODARSKA NAMJENA  
K4 - tržnica i ribarnica
-  GOSPODARSKA NAMJENA  
T4 - ugostiteljsko-turistička
-  SPORTSKO-REKREACIJSKA NAMJENA  
R6 - bočalište
-  JAVNE ZELENE POVRŠINE  
Z1 - javni park, Z2 - dječje igralište


### POVRŠINE INFRASTRUKTURNIH SUSTAVA

#### PROMET






##### CESTOVNI PROMET:

-  sabirna cesta
-  JAVNO PROMETNA POVRŠINA
-  JAVNO PARKIRALIŠTE
-  JAVNO PARKIRALIŠTE  
LO - javno parkiralište za potrebe luke otvorene za javni promet
-  DIZALICA ZA BRODOVE I ČAMCE

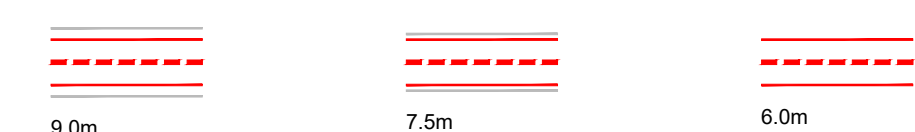
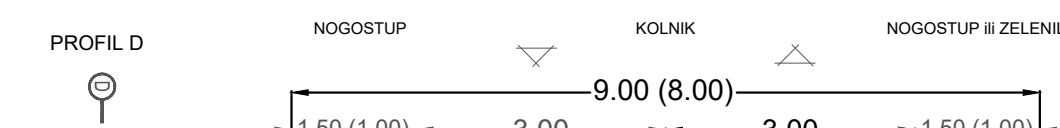
 pješačke površine

 pješački most

##### ELEMENTI CESTE:

-  os ceste
-  rub kolnika
-  pojas ceste
-  1,0% nagib ceste
-  1,0 visinska kota

NORMALNI PROMETNI PROFILI  
(minimale dimenzije)



##### ELEKTROENERGETIKA

-  TRAFOSTANICA - PLANIRANA

## Zadarska županija

### Općina Preko


# URBANISTIČKI PLAN UREĐENJA LUKE UGLJAN/SELO


## Prometna, ulična i komunalna infrastrukturna mreža

### 2.A. PROMET

0,05 ha



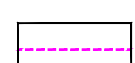



M: 1:1000





S

**GRANICE:**

-  obuhvat urbanističkog plana uređenja
-  zaštićeni obalni pojas od 70 m
-  obalna crta
-  nova obalna crta
-  rub novih lukobrana
-  plićak

PRIJEDLOG ZA PONOVNU JAVNU RASPRAVU

ZADARSKA ŽUPANIJA OPĆINA PREKO	
Naziv prostornog plana: <b>URBANISTIČKI PLAN UREĐENJA LUKE UGLJAN/SELO</b>	
Naziv kartografskog prikaza: Promet	Mjerilo kartografskog prikaza: 1:1.000
Broj kartografskog prikaza: 2.A.	Odluka o izradi prostornog plana (službeno glasilo): "Službeni glasnik općine Preko" br. 5/23
Javna rasprava (datum objave): „Zadarski list“ od 4. prosinca 2023. www.mpgi.gov.hr od 4. prosinca 2023. www.opcina-preko.hr od 4. prosinca 2023. Ponovna javna rasprava (datum objave): „Zadarski list“ od 9. srpnja 2024. www.mpgi.gov.hr od 9. srpnja 2024. www.opcina-preko.hr od 9. srpnja 2024.	Javni uvid održan: od: 13. prosinca 2023. do: 11. siječnja 2024. Javni uvid ponovne javne rasprave održan: od: 17. srpnja 2024. do: 24. srpnja 2024.
Pečat tijela odgovornog za provođenje javne rasprave:	Odgovorna osoba za provođenje javne rasprave:  Dražena Strihić, mag.educ.philol.germ.et.angl.
Suglasnost Ministarstva na plan prema članku 108. Zakona o prostornom uređenju (NN 153/13, 65/17, 114/18, 39/19, 98/19) broj suglasnosti: KLASA: , URBROJ: , datum , Zagreb	
Pravna osoba/tijelo koje je izradilo plan: <b>"DS projekti" d.o.o.</b> adresa : Prespanska 25, 10000 Zagreb	
Pečat pravne osobe/tijela koje je izradilo plan:	Odgovorna osoba:  Direktor: Domagoj Sinković, mag.ing.aedif.
Odgovorni voditelj izrade nacrtu prijedloga plana: Dunja Kos-Pleteš, dipl.ing.arh.	
Stručni tim u izradi plana: 1. Dunja Kos-Pleteš, dipl.ing.arh. 2. Mario Krpanić, mag.geogr.	
3. Rešad Švraka, dipl.ing.el. 4. Domagoj Sinković, mag.ing.aedif.	
Pečat predstavničkog tijela:	Predsjednik predstavničkog tijela:  Ingrid Melada, prof.
Istovjetnost ovog prostornog plana s izvornikom ovjerava:	Pečat nadležnog tijela:  (ime, prezime i potpis)