


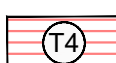
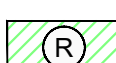



LEGENDA




RAZVOJ I UREĐENJE DIJELA NASELJA I LUČKOG PODRUČJA

-  GOSPODARSKA NAMJENA - POSLOVNA
K1-1 - pretežito uslužna, K1-2 - pretežito uslužna
-  GOSPODARSKA NAMJENA - POSLOVNA
K2-1 - pretežito trgovačka-dućan, K2-2 - pretežito trgovačka-amfiteatar,
K2-3 - pretežito trgovačka-dućan
-  GOSPODARSKA NAMJENA
K4 - tržnica i ribarnica
-  GOSPODARSKA NAMJENA
T4 - ugostiteljsko-turistička
-  SPORTSKO-REKREACIJSKA NAMJENA
R6 - bočalište
-  JAVNE ZELENE POVRŠINE:
Z1 - javni park, Z2 - dječje igralište

POVRŠINE INFRASTRUKTURNIH SUSTAVA

PROMET

CESTOVNI PROMET


-  JAVNO PARKIRALIŠTE
-  JAVNO PARKIRALIŠTE
LO - javno parkiralište za potrebe luke otvorene za javni promet
-  DIZALICA ZA BRODOVE I ČAMCE

ELEKTROENERGETIKA

-  TRAFOSTANICA - PLANIRANA


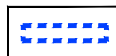
OBLICI KORIŠTENJA I NAČIN GRADNJE

OBLICI KORIŠTENJA

-  LUKA OTVORENA ZA JAVNI PROMET
LO-1, LO-2, LO-4 - dio lučkog područja, LO-3 - morski dio

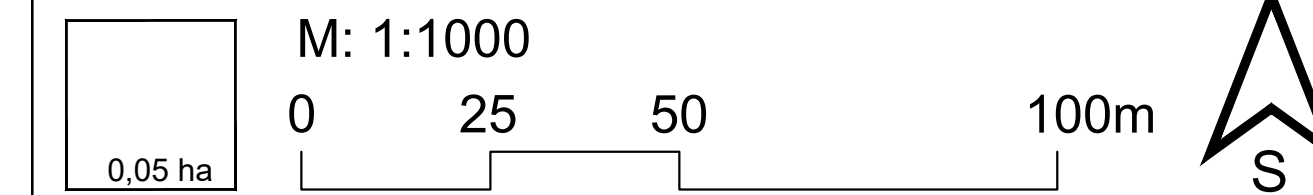
UVJETI KORIŠTENJA

VODE I MORE







-  LUČKO PODRUČJE
-  NAČELNA ORGANIZACIJA PONTONA U KOMUNALNIM LUKAMA

Zadarska županija Općina Preko URBANISTIČKI PLAN UREĐENJA LUKE UGLJAN/SELO

Korištenje i namjena površina



GRANICE:

-  obuhvat urbanističkog plana uređenja
-  zaštićeni obalni pojas od 70 m
-  obalna crta
-  nova obalna crta
-  rub novih lukobrana
-  plićak

PRIJEDLOG ZA PONOVNU JAVNU RASPRAVU

ZADARSKA ŽUPANIJA OPĆINA PREKO	
Naziv prostornog plana: URBANISTIČKI PLAN UREĐENJA LUKE UGLJAN/SELO	
Naziv kartografskog prikaza: Korištenje i namjena površina	
Broj kartografskog prikaza: 1.	Mjerilo kartografskog prikaza: 1:1.000
Odluka o izradi prostornog plana (službeno glasilo): "Službeni glasnik općine Preko" br. 5/23	Odluka predstavničkog tijela o donošenju plana (službeno glasilo):
Javna rasprava (datum objave): „Zadarski list“ od 4. prosinca 2023. www.mpgi.gov.hr od 4. prosinca 2023. www.opcina-preko.hr od 4. prosinca 2023. Ponovna javna rasprava (datum objave): „Zadarski list“ od 9. srpnja 2024. www.mpgi.gov.hr od 9. srpnja 2024. www.opcina-preko.hr od 9. srpnja 2024.	Javni uvid održan: od: 13. prosinca 2023. do: 11. siječnja 2024. Javni uvid ponovne javne rasprave održan: od: 17. srpnja 2024. do: 24. srpnja 2024.
Pečat tijela odgovornog za provođenje javne rasprave:	Odgovorna osoba za provođenje javne rasprave: Dražena Strihić, mag.educ.philol.germ.et angl.
Suglasnost Ministarstva na plan prema članku 108. Zakona o prostornom uređenju (NN 153/13, 65/17, 114/18, 39/19, 98/19) broj suglasnosti: KLASA: , URBROJ: , datum , Zagreb	
Pravna osoba/tijelo koje je izradilo plan: "DS projekti" d.o.o. adresa : Prespanska 25, 10000 Zagreb	
Pečat pravne osobe/tijela koje je izradilo plan:	Odgovorna osoba: Direktor: Domagoj Sinković, mag.ing.aedif.
Odgovorni voditelj izrade nacrtu prijedloga plana: Dunja Kos-Pleteš, dipl.ing.arh.	
Stručni tim u izradi plana: 1. Dunja Kos-Pleteš, dipl.ing.arh. 2. Mario Krpanić, mag.geogr.	3. Rešad Švraka, dipl.ing.el. 4. Domagoj Sinković, mag.ing.aedif.
Pečat predstavničkog tijela:	Predsjednik predstavničkog tijela: Ingrid Melada, prof.
Istovjetnost ovog prostornog plana s izvornikom ovjerava:	Pečat nadležnog tijela: (ime, prezime i potpis)