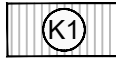






## LEGENDA



### RAZVOJ I UREĐENJE NASELJA

-  GOSPODARSKA NAMJENA - POSLOVNA  
K1-1 - pretežito uslužna, K1-2 - pretežito uslužna
-  GOSPODARSKA NAMJENA - POSLOVNA  
K2-1 - pretežito trgovačka-dućan, K2-2 - pretežito trgovačka-amfiteatar
-  GOSPODARSKA NAMJENA  
K4 - tržnica i ribarnica
-  SPORTSKO-REKREACIJSKA NAMJENA  
R6 - bočalište
-  JAVNE ZELENE POVRŠINE  
Z1 - javni park, Z2 - dječje igralište

### POVRŠINE INFRASTRUKTURNIH SUSTAVA

#### PROMET

##### CESTOVNI PROMET




-  JAVNO PARKIRALIŠTE
-  JAVNO PARKIRALIŠTE  
LO - javno parkiralište za potrebe luke otvorene za javni promet

#### ELEKTROENERGETIKA

-  TRAFOSTANICA - PLANIRANA



### OBLICI KORIŠTENJA I NAČIN GRADNJE

#### OBLICI KORIŠTENJA

-  REKONSTRUKCIJA, INTERPOLACIJA
-  NOVA GRADNJA
-  LUKA OTVORENA ZA JAVNI PROMET  
LO-1, LO-2, LO-4 - kopneni dio, LO-3 - morski dio

#### UVJETI KORIŠTENJA

##### VODE I MORE

-  LUČKO PODRUČJE
-  NAČELNA ORGANIZACIJA PONTONA U KOMUNALNIM LUKAMA

## Zadarska županija


### Općina Preko


# URBANISTIČKI PLAN UREĐENJA LUKE UGLJAN/SELO

## Način i uvjeti gradnje

0,05 ha





M: 1:1000





S

**GRANICE:**

-  obuhvat urbanističkog plana uređenja
-  zaštićeni obalni pojas od 70 m
-  obalna crta
-  nova obalna crta

ZADARSKA ŽUPANIJA OPĆINA PREKO	
Naziv prostornog plana: <b>URBANISTIČKI PLAN UREĐENJA LUKE UGLJAN/SELO</b>	
Naziv kartografskog prikaza: Način i uvjeti gradnje	Mjerilo kartografskog prikaza: 1:1.000
Broj kartografskog prikaza: 4.	Odluka predstavničkog tijela o donošenju plana (službeno glasilo):
Odluka o izradi prostornog plana (službeno glasilo): "Službeni glasnik općine Preko" br. 04/2020	Javni uvid održan: od: do:
Javna rasprava (datum objave): "Zadarski list" od xxx 2021. www.mgipu.hr od xxx 2021. www.opcina-preko.hr od xxx 2021.	Odgovorna osoba za provođenje javne rasprave: Dražena Strihčić, mag.educ.philol.germ.et angl.
Pečat tijela odgovornog za provođenje javne rasprave:	Suglasnost Ministarstva na plan prema članku 108. Zakona o prostornom uređenju (NN 153/13, 65/17, 114/18, 39/19, 98/19) broj suglasnosti: KLASA: , URBROJ: , datum , Zagreb
Pravna osoba/tijelo koje je izradilo plan: "DS projekti" d.o.o. adresa : Prespanska 25, 10000 Zagreb	Odgovorna osoba: Direktor: Željka Maravić, dipl.ing.grad.
Pečat pravne osobe/tijela koje je izradilo plan:	Odgovorni voditelj izrade nacrtu prijedloga plana: Dunja Kos-Pleteš, dipl.ing.arh.
Stručni tim u izradi plana: 1. Dunja Kos-Pleteš, dipl.ing.arh. 2. Mario Krpanić, mag.geogr. 3. Rešad Švraka, dipl.ing.el. 4. Domagoj Sinković, mag.ing.aedif.	Predsjednik predstavničkog tijela: Ingrid Melada, prof.
Pečat predstavničkog tijela:	Istovjetnost ovog prostornog plana s izvornikom ovjerava: (ime, prezime i potpis)
Pečat nadležnog tijela:	