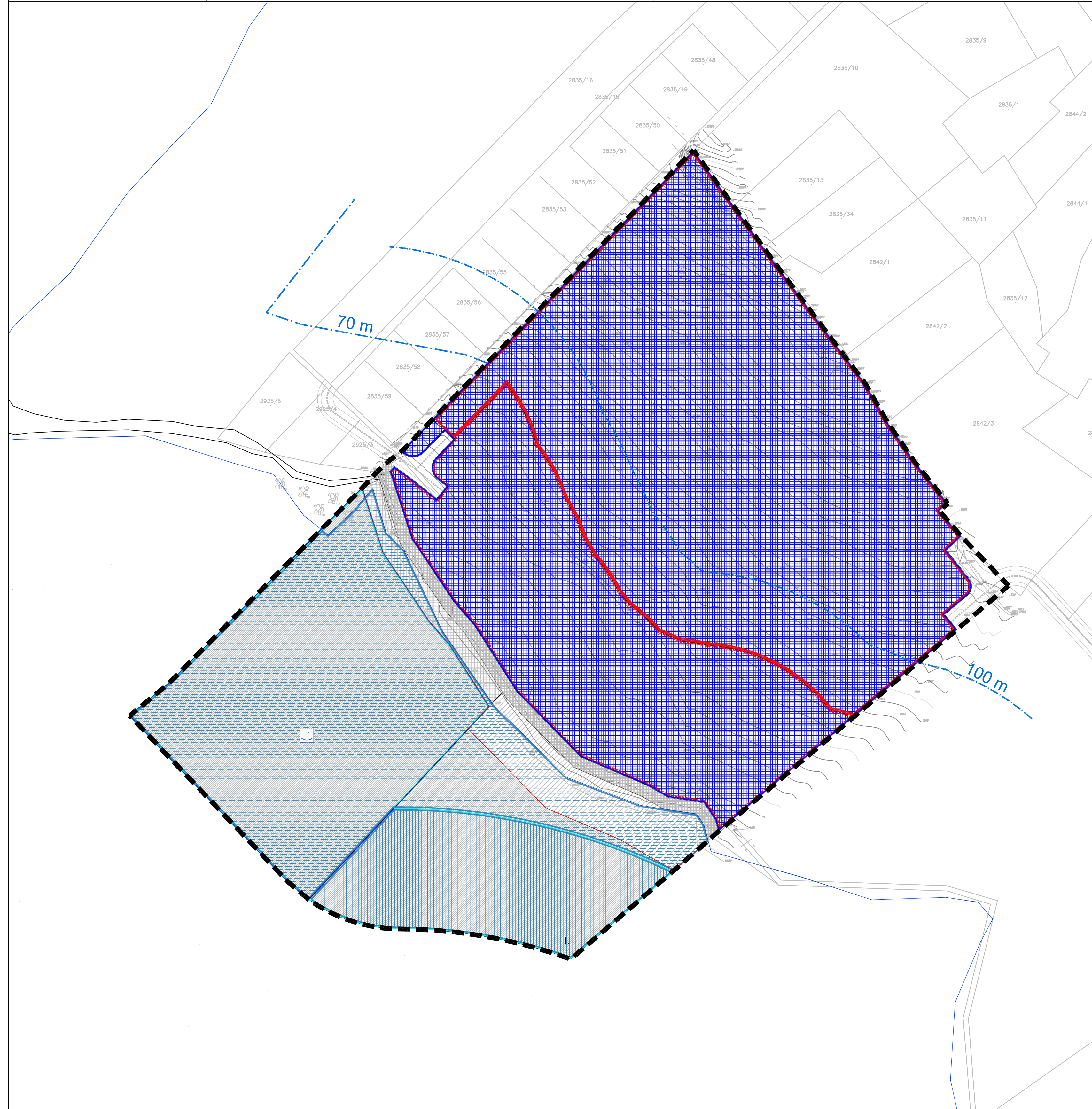
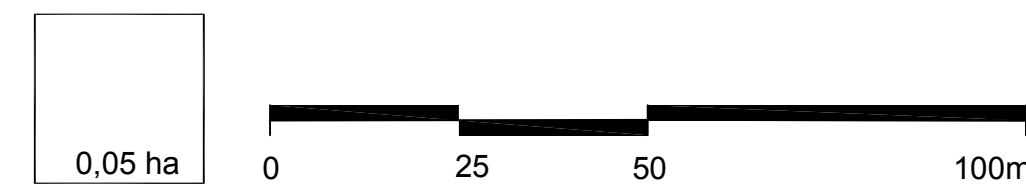
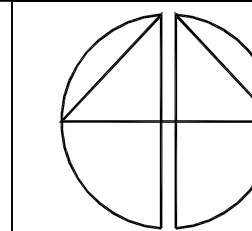


Zadarska županija, Općina Preko  
URBANISTIČKI PLAN UREĐENJA  
Ugostiteljsko-turističke zone LJOKA

MJERILO 1:1000



LEGENDA

GRANICE:

- obuhvat urbanističkog plana uređenja
- službena obalna crta (DGU)
- granica ograničenja zahvata u prostoru ZOP-a - pojas 100 m od obalne crte
- planirana korekcija obalne crte unutar obuhvata UPU

KORIŠTENJE I NAMJENA POVRŠINA:

- ugostiteljsko-turistička namjena T2 - turističko naselje
- kupalište - uređena morska plaža (kopneni i morski dio)
- lungomare - obalna šetnica
- privez - kopneni i morski dio

POVRŠINE INFRASTRUKTURNIH SUSTAVA :

- PROMET :
- CESTOVNI PROMET:
- ostale ceste

PODRUČJA POSEBNIH OGRANIČENJA U KORIŠTENJU :

- VODE I MORE :
- MORE I. kategorije
  - PODRUČJE PRIVEZA - kopneni i morski dio

PODRUČJA PRIMJENE POSEBNIH MJERA UREĐENJA I ZAŠTITE :

- UREĐENJE AKVATORIJA :
- UREĐENJE MORSKOG DNA - nasipavanje, produbljivanje
  - UREĐENI DIO MORSKOG AKVATORIJA
- OBLICI KORIŠTENJA I NAČIN GRADNJE :
- OBLICI KORIŠTENJA :
- NOVA GRADNJA
- NAČIN GRADNJE :
- TURISTIČKO NASELJE
  - PRATEĆI UGOSTITELJSKO-TURISTIČKI SADRŽAJI

Županija:	ZADARSKA
Općina:	PREKO
Naziv prostornog plana:	URBANISTIČKI PLAN UREĐENJA ugostiteljsko-turističke zone LJOKA <b>NACRT KONAČNOG PRIJEDLOGA PLANA</b>
Naziv kartografskog prikaza:	<b>UVJETI KORIŠTENJA, UREĐENJA I ZAŠTITE POVRŠINA</b>
Broj kartografskog prikaza:	3.
Mjerilo kartografskog prikaza:	1 : 1000
Program mjera za unapređenje stanja u prostoru (službeno glasilo): SL. GLASNIK OPĆINE PREKO br. 01/2006.	Odluka predstavničkog tijela o donošenju plana (službeno glasilo): SL. GLASNIK OPĆINE PREKO br. ....
Javna rasprava objavljena u javnom glasilu: "Z. ADARSKOM LISTU" od .....	Javni uvid održan: .....
Pečat tijela odgovornog za provođenje javne rasprave:	Odgovorna osoba za provođenje javne rasprave: Ante Jerolimov (ime, prezime i potpis)
Pravna osoba/tijelo koje je izradilo plan:	<b>STUDIO URBANA d.o.o.</b> Trpinjska 4, ZAGREB
Pečat pravne osobe/tijela koje je izradilo plan:	Odgovorna osoba: Vladimir Kasun d.i.a. (ime, prezime i potpis)
Koordinator plana:	Vladimir Kasun d.i.a.
Stručni tim u izradi plana:	Marjana Kasun d.i.a. Mijo Bojčić d.i.g. Ejub Peco d.i.g. Bojan Linardić d.i.a. Darko Ballo d.i.s. Zvonimir Gajšak d.i.e. Davor Plavšić d.i.a.
Pečat predstavničkog tijela:	Predsjednik predstavničkog tijela: (ime, prezime i potpis)
Istovjetnost ovog prostornog plana s izvornikom ovjerava: (ime, prezime i potpis)	Pečat nadležnog tijela: