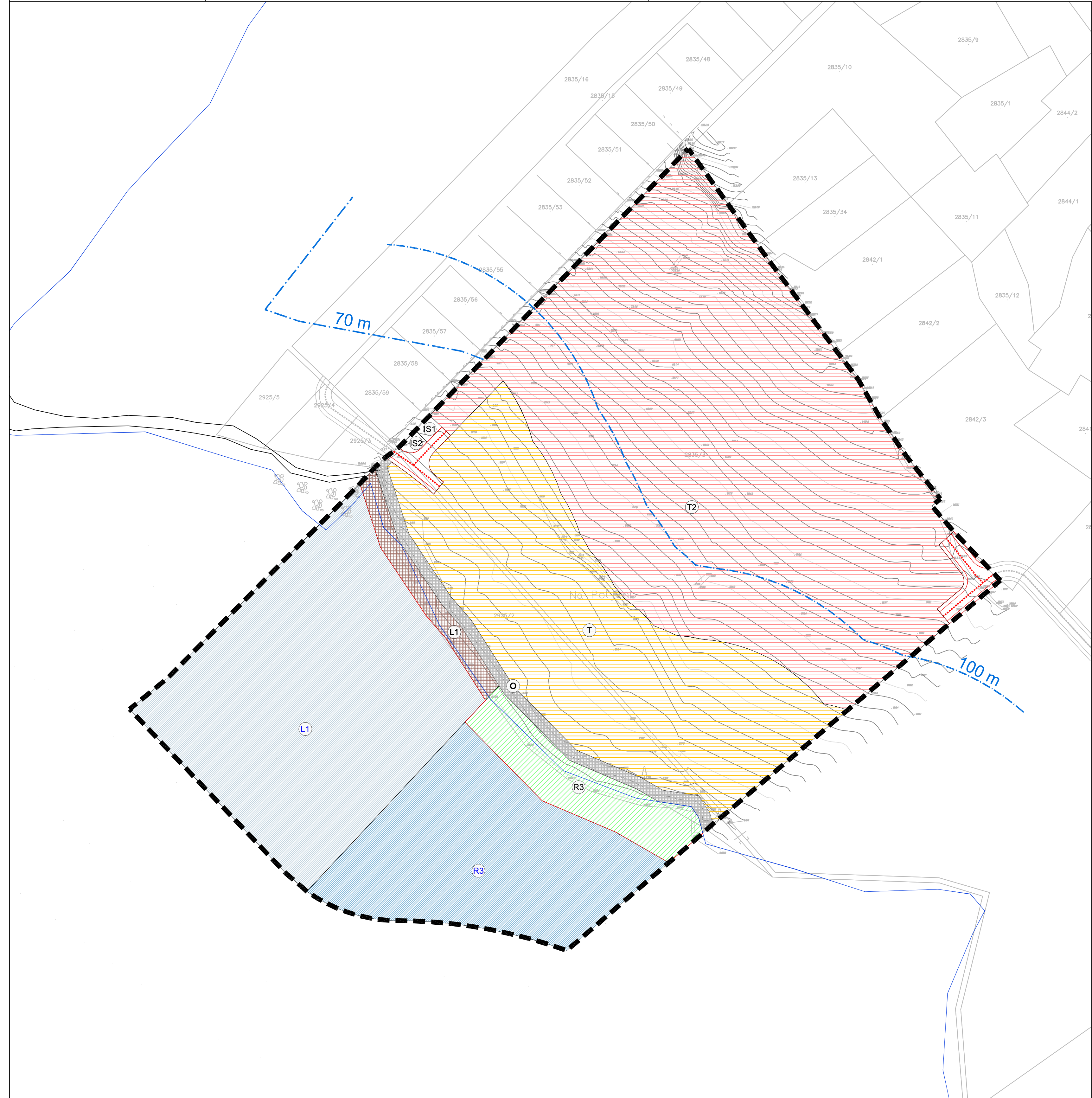
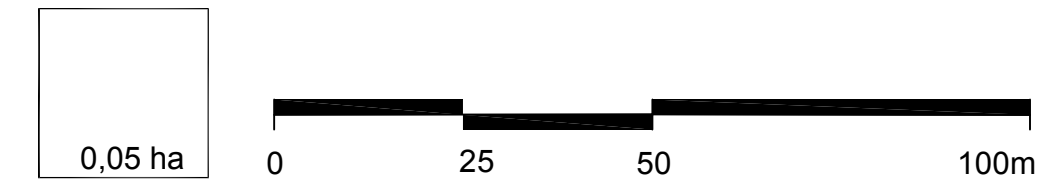
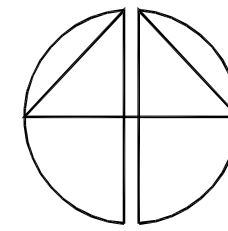


Zadarska županija, Općina Preko  
 URBANISTIČKI PLAN UREĐENJA  
 Ugostiteljsko-turističke zone LJOKA

MJERILO 1:1000



LEGENDA

GRANICE:

- obuhvat urbanističkog plana uređenja
- službena obalna crta (DGU)
- granica ograničenja zahvata u prostoru ZOP-a - pojas 100 m od obalne crte
- planirana korekcija obalne crte unutar obuhvata UPU

KORIŠTENJE I NAMJENA POVRŠINA:

- ugostiteljsko-turistička namjena  
T2 - turističko naselje
- ugostiteljsko-turistička namjena  
T - prateći ugostiteljsko-turistički sadržaji
- kupalište - uređena morska plaža  
(kopneni i morski dio)
- lungomare - obalna šetnica
- privez - kopneni i morski dio

POVRŠINE INFRASTRUKTURNIH SUSTAVA :

PROMET :

CESTOVNI PROMET:

- ostale ceste

POVRŠINE ELEKTROENERGETSKE INFRASTRUKTURE:

- IS1 - elektroopskrba - trafostanica 10kV

POVRŠINE VODOOPSKRBE I ODVODNJE:

- IS2 - uređaj za pročišćavanje otpadnih voda s crpnom stanicom

|   |   |
|---|---|
| Županija:   | ZADARSKA  |
| Općina:   | PREKO   |
| Naziv prostornog plana:   | URBANISTIČKI PLAN UREĐENJA<br>ugostiteljsko-turističke zone<br>LJOKA<br><b>NACRT KONAČNOG PRIJEDLOGA PLANA</b>                                      |
| Naziv kartografskog prikaza:  | <b>KORIŠTENJE I NAMJENA POVRŠINA</b>  |
| Broj kartografskog prikaza:   | <b>1</b>  |
| Mjerilo kartografskog prikaza:  | 1 : 1000  |
| Program mjera za unapređenje stanja u prostoru (službeno glasilo):<br>SL. GLASNIK OPĆINE PREKO br. 01/2006. | Odluka predstavničkog tijela o donošenju plana (službeno glasilo):<br>SL. GLASNIK OPĆINE PREKO br. ....   |
| Javna rasprava objavljena u javnom glasilu: "Z. ADARSKOM LISTU"<br>od .....                                 | Javni uvid održan: .....  |
| Pečat tijela odgovornog za provođenje javne rasprave:   | Odgovorna osoba za provođenje javne rasprave:<br>Ante Jerolimov<br>(ime, prezime i potpis)  |
| Pravna osoba/tijelo koje je izradilo plan:  | <b>STUDIO URBANA d.o.o.</b> Trpinjska 4, ZAGREB   |
| Pečat pravne osobe/tijela koje je izradio plan:   | Odgovorna osoba:<br>Vladimir Kasun d.i.a.<br>(ime, prezime i potpis)  |
| Koordinator plana:  | Vladimir Kasun d.i.a.   |
| Stručni tim u izradi plana:   | Marjana Kasun d.i.a. Mijo Bojčić d.i.g. Ejub Peco d.i.g.<br>Bojan Linardić d.i.a. Darko Ballo d.i.s. Zvonimir Gajšak d.i.e.<br>Davor Plavšić d.i.a. |
| Pečat predstavničkog tijela:  | Predsjednik predstavničkog tijela:<br>(ime, prezime i potpis)   |
| Istovjetnost ovog prostornog plana s izvornikom<br>ovjerava:<br>(ime, prezime i potpis)                     | Pečat nadležnog tijela:   |